



Direction
Départementale
de l'Équipement






Corse du Sud

Service
Aménagement
Urbanisme
Habitat


PREFECTURE DE LA CORSE

PLAN DE PREVENTION DES RISQUES DE LA GRAVONE

CARTE DE ZONAGE REGLEMENTAIRE
(fond topographique - échelle 1/5000)

	Périmètre du PPR
	Aléa et risque modérés
	Aléa et risque forts
	Aléa et risque très forts
	Secteur Z A (Zone Aléa modéré)

VU POUR ETRE ANNEXE A L'ARRETE
PREFECTORAL N° 93/1483 DU 24 AOUT 1999



R1 - FEUILLENORD.....